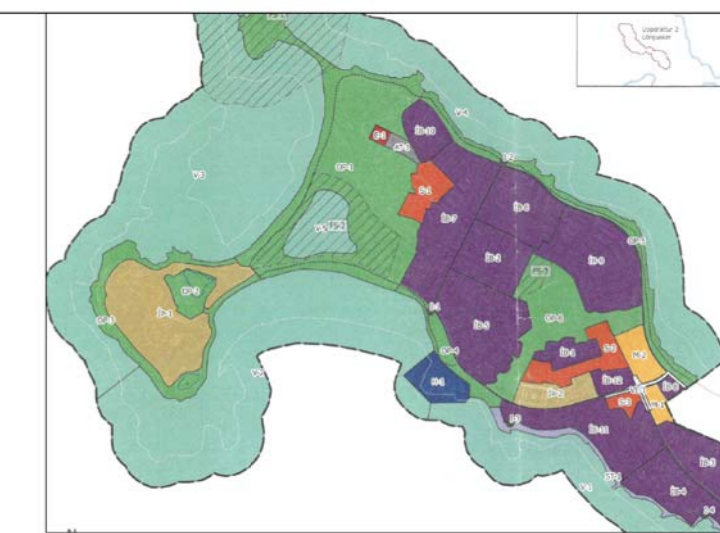




SKÝRINGAR

- Deiliskipulagsmörk
- Sveitarfélagsmörk
- Lóðamörk
- Byggingareitir
- Föst byggingarlína
- Útivistarsvæði
- Byggingarlóðir
- Friðlýst skv. Náttúruverndarlögum
- Hverfisvernd
- Grasflatir
- Göngustígar
- Hjólastígar
- Útivistarstígar
- Hleðsla
- Hlaðinn veggur
- Varnargarður

- Minjar - Stríðsminjar
- Minjar - Fornminjar
- Útsýnishæð - útsýnisskífa
- Áning/dvalarsvæði
- Bekkir
- Hjólastæði
- Vatnspóstar
- Núv. leikvellir
- Bílastæði
- Núv. strætóbiðstöðvar
- Skólp/dælubrunnar
- Spennistöð
- Grenndarstöð



Gildandi aðalskipulag Seltjarnarnes

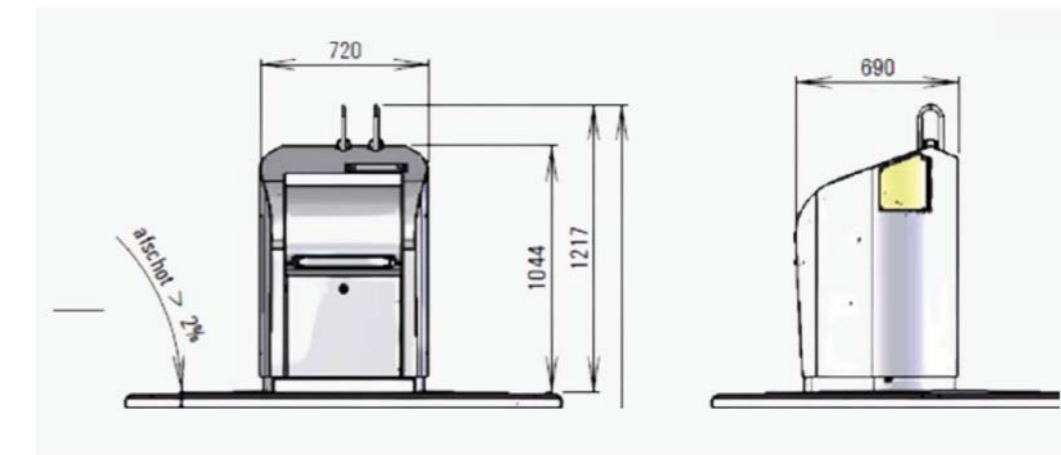


Djúpgámur UWS. Þrívídd

Djúpgámur, UWS, samanstendur af forsteyptum kjarna með aföstu öryggisgólfi. Í kjarnanum kemur stálgámur með innmötunartoppi. Ytri mál eru 1860mmx1860mm, dýptin á staðlaðri 5m³ einingu er 2655mm. Heildarþyngd einingar með öllu er ~5.900kg.

Mælt er með að hafa að minnsta kosti 20cm á milli gámana. Í undantekningartilvikum er hægt að setja þá með aðeins 2cm millibili.

Svæðið fyrir losunarbíl þarf að vera útbúið á öruggan hátt. Bíl milli losunarbíls og gáma þarf að vera um 5m frá hlið bílsins. 10m þarf að vera laust fyrir ofan ílátíð, og engar hindranir 2m frá gámunum.



Djúpgámur UWS. Ásýnd

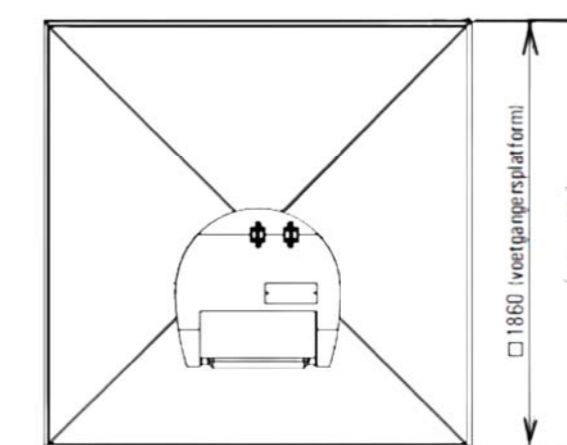
Ílátin eru hönnuð, framleidd og prófuð af þriðja aðila (TÚV) í samræmi við hæstu evrópsku staðla EN 13071-1, EN13071-2.

Flokkun á ólíkum úrgangi er í boði; blandaðan úrgang, lífrænan úrgang, gler, pappír, plastumbúðir og málm.

Tryggja þarf gott aðgengi fyrir hjólastólanotendur. Innkastopin eru í samræmi við venjulegar kröfur og aðlöguð fyrir hjólastólanotendur.

Taka þarf tillit til nærliggjandi umhverfis við frágang á lóð.

Yfirborð gámsins er með halla til að tryggja frárennsli regnvatns, til að tryggja að vatn leki ekki í gáminn, ætti aðliggjandi jörð að halla frá gámunum. Ef hættu er á miklu yfirborðsvatni frá umhverfi, ætti að beina því á viðeigandi hátt frá gámasvæðinu.



Djúpgámur UWS. Ofan mynd

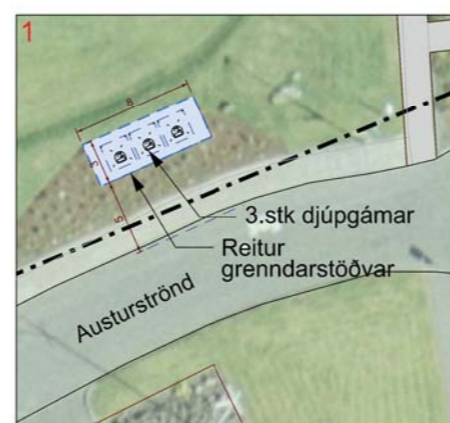
Deiliskipulagsuppráttur Seltjarnarnes



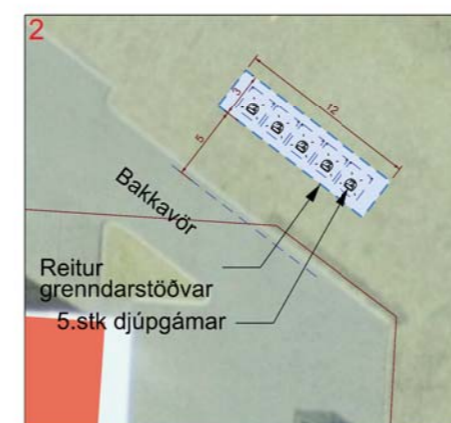
1. Deiliskipulagsbreyting mkv. 2000
Staðsett verður 3 djúpgámar á svæðinu.



2. Deiliskipulagsbreyting mkv. 2000
Staðsett verður 5 djúpgámar á svæðinu.



Staðsetning grenndarstöðvar - Tillaga



Reitur grenndarstöðvar
5.stk djúpgámar

GREINAGERÐ

Fyrirhugað er að koma fyrir tveimur grenndarstöðvum með niðurgröfnum gámum og móttökulúgu (tunnu) ofanjarðar. Gámarnir eru hentugur kostur vegna þess hve lítið yfirborðsvæði þeir taka. Þeir þykja snyrtilegri og aðgengi að þeim þykir hentugt fyrir almenning. Þeir koma í staðinn fyrir eldri gáma sem eru eingöngu á yfirborði.

Við frágang þarf að taka tillit til umhverfis. Umhverfi djúpgámana verður hellulagt og pollar staðsettir sem afmarka svæðið þeirra. Við grenndarstöðina við Plútóbekkur er gróðurbeð sem færast aftan við djúpgámana.

Losunarbíll þarf að komast að gámum á öruggan hátt, einnig skal halda bilinu á milli djúpgáms og losunarbíls um 5 metra frá hlið losunarbílsins. Forðast skal að viðlegukantur losunarbíls sé við fjölfarin veg eða að bíllinn stoppi þar sem gangandi vegfarendur eiga leið um. Bílarnir eru útbúnir þannig að þeir standist Evróputilskipun 2000/14EC um hávaðamengun og önnur skilyrði hljóðvist.

Deiliskipulagsbreyting þessi, sem fengið hefur meðferð í samræmi við ákvæði 2. mgr. 43. gr. skipulagslaga nr. 123/2010 var samþykkt í/á þann _____.

Tillagan var grenndarkynnt frá _____ með athugasemdafresti til _____.

Auglýsing um gildistöku breytingarinnar var birt í B- deild Stjórnartíðinda þann _____.

BR.	DAGS.	BREYTING	REKNI.	TEKNI.



Seltjarnarnes - Grenndarstöð
Deiliskipulagsbreyting

DEILISKIPULAG - SKÝRINGARUPPDRÁTTUR	SKIPULAG: ÖÖG	TEKNIAD: HGP	KT	DAGS: 16.08.2023
KVARNÍ 1: 2000	KÓPVAOGLUR	TEKNI. NR.	BR.	
VERKNR.				
1100-DU1404F				01